



Unione Europea

mipaaf

ministero delle politiche
agricole alimentari e forestali



REGIONE
LAZIO



FEAMP

PO 2014-2020
Fondo europeo per gli
affari marittimi e la pesca



MINISTERO DELL'AMBIENTE
E DELLA TUTELA DEL TERRITORIO E DEL MARE



Area Marina Protetta
Riserva Naturale Statale
Isole di Ventotene e S.Stefano



Comune di Ventotene

PO FEAMP 2014/2020 - Misura 4.63

***REPORT DATABASE ATTIVITÀ DI RACCOLTA DATI FINALIZZATA
ALL'ELABORAZIONE ED AGGIORNAMENTO DELLE MISURE DI GESTIONE NEI
SITI NATURA 2000
AREA MARINA PROTETTA DELLE ISOLE DI VENTOTENE E SANTO STEFANO***

Flotta censita

Compartimento	Sigla	Ufficio locale marittimo	GT-LFT	Attrezzi
<i>Ponza</i>	<i>VENTOTENE 03GA00175</i>	<i>Ventotene</i>	<i>LFT 6.25</i>	<i>RETI DA POSTA- TREMAGLIO-NASSE- RETI DA POSTA CALATE- RETI DA POSTA CIRCUITANTI COGOLI E BERTOVELLI</i>
<i>Ponza</i>	<i>VENTOTENE 03GA00173</i>	<i>Ventotene</i>	<i>LFT 6.25</i>	<i>RETI A TREMAGLIO GTR NASSE- RETI DA POSTA CALATE- RETI DA POSTA CIRCUITANTI - COGOLI E BERTOVELLI</i>
<i>Ponza</i>	<i>VENTOTENE 03GA00164</i>	<i>Ventotene</i>	<i>LFT 7.4</i>	<i>RETI A TREMAGLIO GTR NASSE- RETI DA POSTA CALATE- RETI DA POSTA CIRCUITANTI - COGOLI E BERTOVELLI</i>
<i>Ponza</i>	<i>VENTOTENE 03GA00174</i>	<i>Ventotene</i>	<i>LFT 6.79</i>	<i>RETI A TREMAGLIO GTR NASSE- RETI DA POSTA CALATE- RETI DA POSTA CIRCUITANTI - COGOLI E BERTOVELLI PICCOLA DERIVANTE (GND)</i>

CARATTERISTICHE FLOTTA AMP : VENTOTENE

ID	NOME	MATRICOLA	LFT	GT	POTENZA MOTRICE
1	MINERVA	03GA00164	7,4	2	15,44 KW
2	NINA MADRE	03GA00174	6,79	1	17,6 KW
3	YANE	03GA00173	6,25	1	14,7 KW
4	SAN CIRO	03GA00166	9,2	3	32,5 KW
5	SANT'ANNA	03GA00175	9,7	4	92 KW

DATABASE DIARIO DI BORDO SBARCATO

PO FEAMP 2014/2020: Avviso Pubblico Misura 4.63										
Diario di bordo										
NOME BARCA										
YANE										
MATICOLA BARCA										
3 GA 173										
MESE										
LUGLIO										
uscite	Area di pesca	Prof. (m)	Attrezzo	L. attrezzo	Specie pescate					Peso tot.
1			GTR	700	SCORFANO, LUCERNA, TRACINA, TRIGLIA, TORPEDINE, FRAGOLINO, MANFRONE, TANUTA					5,5
2	37		GTR	700	MUSDEA, SAN PIETRO, SCORFANO, TANUTA, MURENA					7,41
3	48	40	GTR	700	MUSDEA, TANUTA, SARAGO, LUCERNA, TRACINA, BARRACUDA, SAN PIETRO, MANFRONE					6,65
4	48	40	GTR	700	TANUTA, SAN PIETRO, LUCERNA, MUSDEA, SARAGO					4,828
5	37	45	GTR	700	SCORFANO, LUCERNA, SARAGO, SEPIA, TRIGLIA, RAZZA					4,35
6	48	40	GTR	700	RANA PESCATRICE, LUCERNA, MUSDEA, TANUTA					18,22
7		22	GTR	700	ARAGOSTA, MUSDEA, TRIGLIA, SCORFANO, FRAGOLINO, TORDO, TRACINA, TANUTA, LUCERNA, RAZZA, GATTUCCIO, SEPIA, GATTOPARDO					10,89
8										
9	37	30	GTR	700	SCORFANO, LUCERNA, TRACINA, BARRACUDA, MURENA, RAZZA					5,88
10	59/60	30	GTR	700	MUSDEA, MANFRONE, SCORFANO, TRIGLIA, MURENA					7,3
11	49	20	GTR	700	SCORFANO, GRONGO, SCORFANOTTO, TANUTA, MUSDEA, TORDO PAVONE					4,15

PO FEAMP 2014/2020: Avviso Pubblico Misura 4.63

Diario di bordo

NOME BARCA

NINA MADRE

MATRICOLA BARCA

3 GA 174

MESE

luglio

Giorno	Area di pesca	Prof. (m)	Attrezzo	L. attrezzo	Specie pescate	Peso tot.
1	48	40 m	GTR	300 m	ARAGOSTA - GRANCEOLA - PESCE PIETRA - SAN PIETRO - TRACINA	4,83
2						
3	48	25 m	GTR	300 m	SCORFANO - TRACINA - MURENA	4,72
4						
5	48	25 m	GTR	300 m	GRANCEOLA - PESCE PIETRA - SCORFANO	3,87
6	48	25 m	GTR	300 m	SAN PIETRO - TRACINA - RAZZA - GRANCEOLA - SOGLIOLA	6,93
7						
8						
9						
10	48	25 m	GTR	300 m	ARAGOSTA - TRIGLIA - SAN PIETRO - SCORFANO - POLPO	9,17
11	37	25 m	GTR	300 m	ARAGOSTA - SCORFANO - TRACINA - MURENA - SOGLIOLA - PESCE PIETRA	8,44
12						
13						
14	48	40 m	GTR	300 m	ARAGOSTA - RAZZA - TRACINA	6,05
15	48	25 m	GTR	300 m	MAGNOSA - SCORFANO - PESCE PIETRA - PAPPAGALLO	6,18

PO FEAMP 2014/2020: Avviso Pubblico Misura 4.63

Diario di bordo

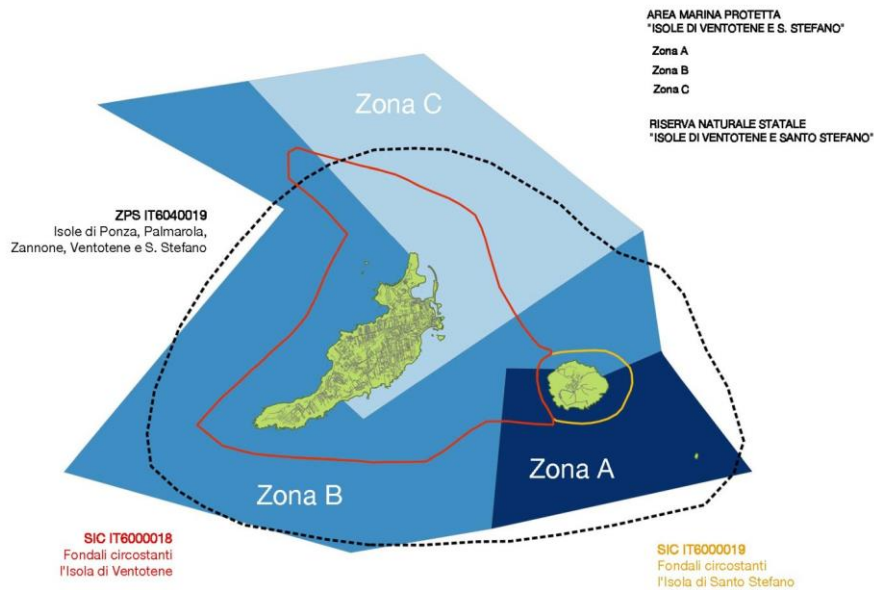
NOME BARCA		MINERVA					Peso tot.
MATICOLA BARCA		3 GA 164					
MESE		LUGLIO					
Giorno	Area di pesca	Prof. (m)	Attrezzo	L. attrezzo	Specie pescate	Peso tot.	
1							
2	38	80 m	GTR	500 m	MUSDEA - GRANCEOLA	5,52	
3	59/60	15 m	GTR	1000 m	SCORFANO - PESCE PRETE - TORDO MARVIZZO	4,8	
4							
5	37	25 m	GTR	1000 m	SCORFANO - CANTARELLA - SARAGO	6,4	
6							
7	49	80 m	GTR	500 m	MUSDEA - SCORFANO	6,59	
8	50	25 m	GNS	600 m	SCORFANO - BARRACUDA - PERCHIA	10,2	
9							
10	37	80 m	GTR	500 m	MUSDEA - ARAGOSTA - SCORFANO - MERLUZZO	8,5	
11	48	25 m	GTR	1000 m	MAGNOSA - PESCE PRETE - SCORFANO	6,25	
12	50	100 m	GTR	500 m	MUSDEA - SCORFANO	9,88	
13							
14	50	20 m	GTR	1000 m	SCORFANO - PESCE PIETRA - MAGNOSA	7,5	
15	37	80 m	GTR	500 m	ARAGOSTA - SCORFANO	7,02	
16	49	18 m	GTR	1000 m	SCORFANO - PESCE PIETRA	7,32	
17	37	30 m	GTR	1000 m	SAN PIETRO - RICCIOLA - TRACINA	7,04	

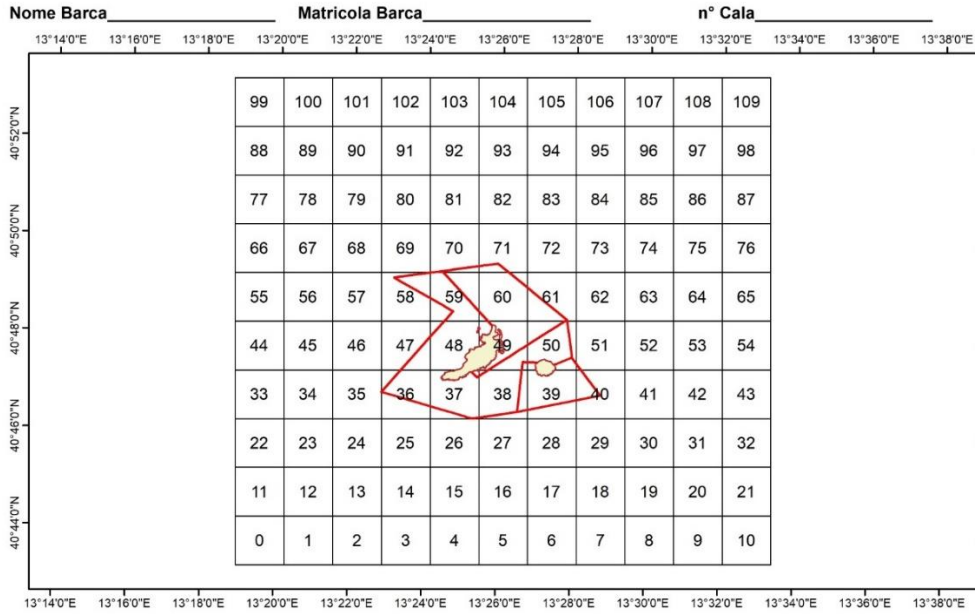
PO FEAMP 2014/2020: Avviso Pubblico Misura 4.63							
Diario di bordo							
NOME BARCA		SANT'ANNA					
MATRICOLA BARCA		3GA175					
MESE		LUGLIO					
Giorno	Area di pesca	Prof. (m)	Attrezzo	L. attrezzo	Specie pescate	Peso tot.	
1	42	390,00	IMBROCCO	1.000,00	MERLUZI	10,30	
2	54	400,00	IMBROCCO	1.000,00	MERLUZI	13,50	
3	43	410,00	IMBROCCO	1.000,00	MERLUZI	41,10	
4	43	410,00	IMBROCCO	1.000,00	MERLUZI	15,10	
5							
6							
7							
8	32	380,00	IMBROCCO	1.000,00	MERLUZI	8,05	

**DATI SCHEDE SBARCATO PER SINGOLO OPERATORE
ALLEGATI ALLA RELAZIONE**

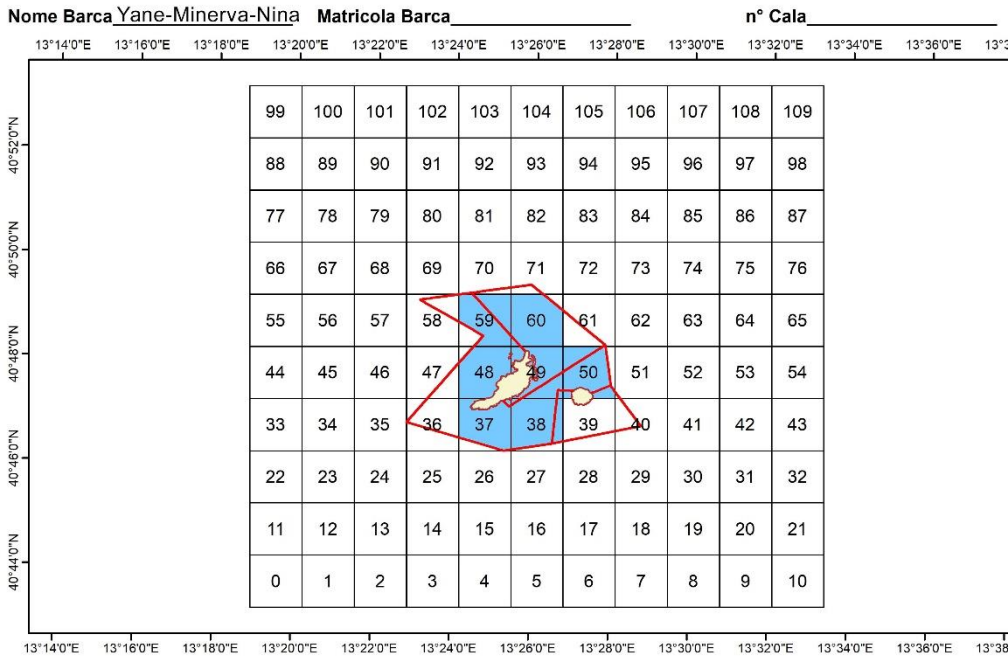
MATRICOLA BARCA YANE	3GA173
MATRICOLA BARCA MINERVA	3GA164
MATRICOLA BARCA NINA MADRE	3GA174
MATRICOLA BARCA SANTANNA	3GA175

**AREE DI PESCA RICOMPRESE NELL'AMP DELLE ISOLE DI
VENTOTENE E S. STEFANO E NELLA RETE NATURA 2000**



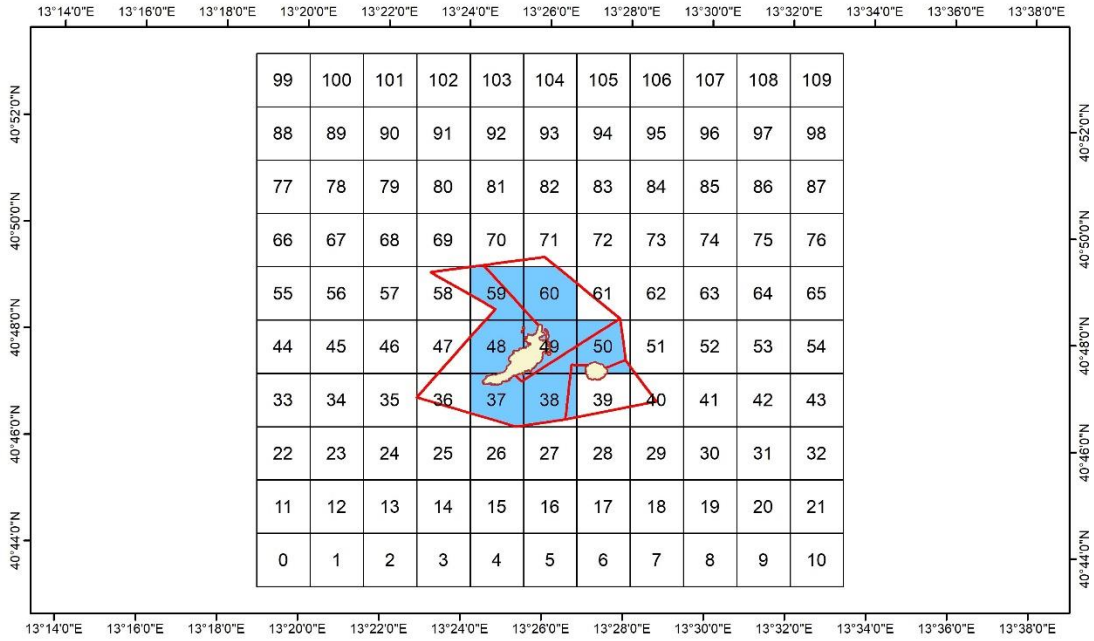


Operatore _____ Data Pesca Luglio AMP _____



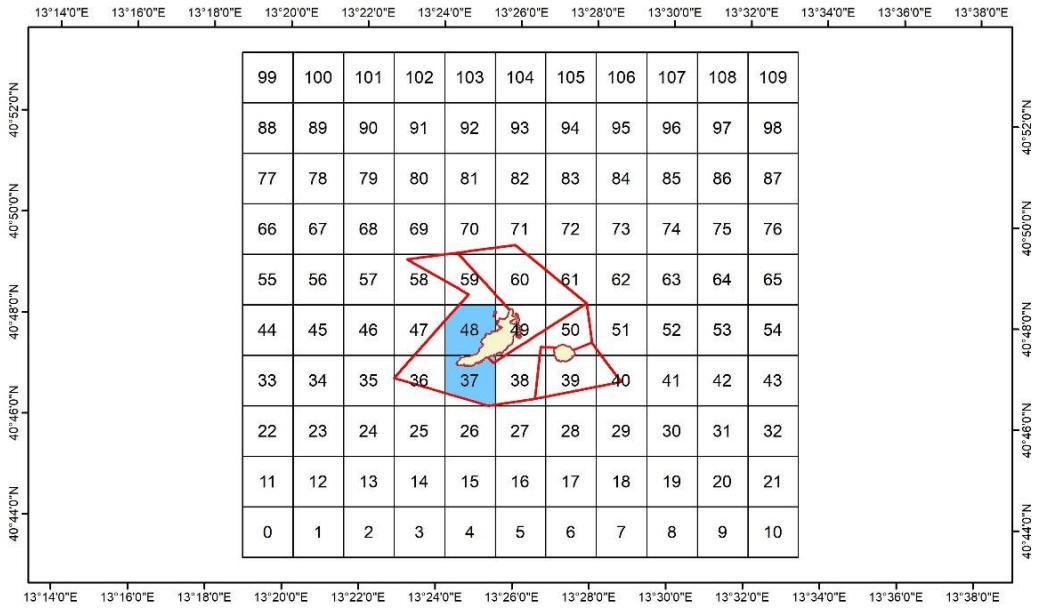
Operatore _____ Data Pesca Luglio AMP _____

Nome Barca Minerva Matricola Barca _____ n° Cala _____



Operatore _____ Data Pesca Luglio AMP _____

Nome Barca Nina Madre Matricola Barca _____ n° Cala _____



Operatore _____ Data Pescata Luglio AMP _____

Nome Barca Yane Matricola Barca _____ n° Cala _____

